



Ministère de l'Équipement, des Transports et du Logement



Laboratoire Régional de Bordeaux




CARTE DES ALEAS INONDATION ET CRUES TORRENTIELLES





COMMUNE DE LEZ

Dossier N°: 17.31.Y 881

P.P.R. approuvé
Le: 20 DEC. 2007

Date : le 01 Décembre 2007

-  zone d'aléa fort (Zone supérieure à 1 m pour le risque inondation)
-  zones d'aléa moyen (Zone entre 0.5 m et 1 m pour le risque inondation)
-  zone d'aléa faible (Zone inférieure à 0.5 m pour le risque inondation)
- I Inondation
- T Crue torrentielle

-  Limite aire d'étude
-  Vitesse forte
-  Plus Hautes Eaux Connues
-  chenaux préférentiels

Echelle 1 / 5 000

